

**COMUNE DI BORGOMANERO
AREA PRODUTTIVA ECOLOGICAMENTE ATTREZZATA
"LA BEATRICE"**










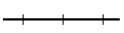









AUTOSTRADA A 26 - USCITA Arona - Paruzzaro

AUTOSTRADA A 26 - USCITA Borgomanero

L'area si configura come APEA - Area Produttiva Ecologicamente Attrezzata – ed è nata nell'ambito di un "Accordo di Pianificazione" che interessa l'Ambito del "Basso Cusio – Borgomanerese" il quale prevede un'altra area APEA in comune di Pogno. E' posizionato nelle vicinanze dell'Autostrada a 26 Genova - Gravellona Toce a circa 6 km dal casello autostradale di Arona – Paruzzaro ed a circa 10 km dal casello autostradale di Borgomanero.

LEGENDA

TIPOLOGIA INSEDIAMENTO

	Artigianale libero		autostrade
	Commerciale libero		alta capacità
	Produttivo libero		viabilità statale
	Produttivo dismesso		viabilità provinciale
	Turistico-ricettivo		tracciato ferroviario
	Aree insediate		aree regionali protette
	turistico-ricettivo		idrografia principale
	commerciale		laghi
	produttivo		limiti comunali
	da PRG solo adottato		